
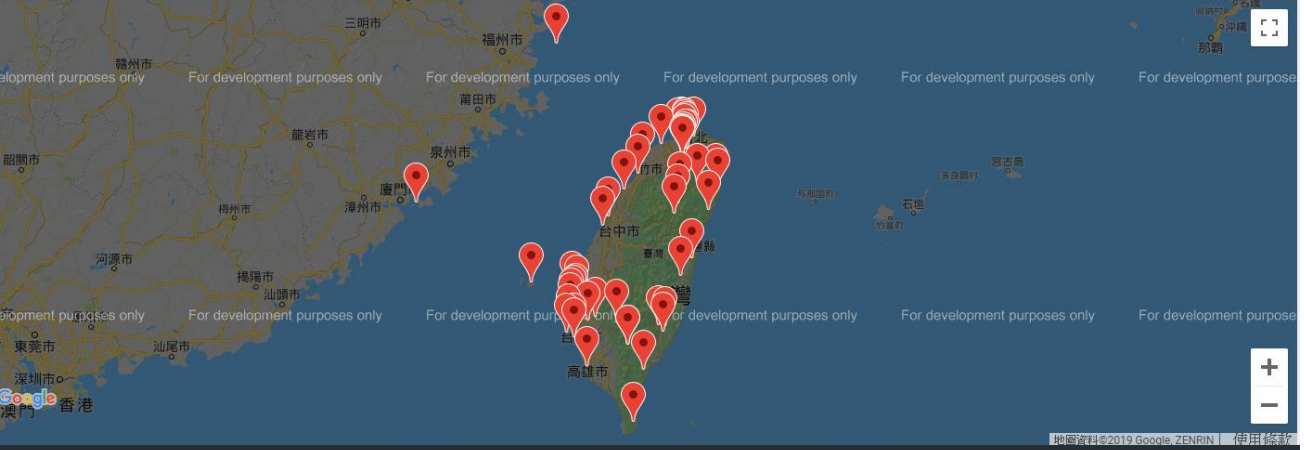


【附件 2-31】臺灣濕地保育網 <http://wetlandtw.blogspot.com/>

結合 Google Map、國家重要濕地範圍圖、特有生物或植物照片等方式呈現濕地風貌，作為教學資源，並推廣臺灣保育濕地的觀念。




Home 北部 中部 南部 東部 離島 濕地介紹 計畫緣起 ENGLISH



地圖資料©2019 Google, ZENRIN 使用條款


清水濕地



清水濕地 Cingshuei Wetland 照片提供者: 中興大學生科系林幸助教授 一、編號: 42 二、等級: 國家級 三、位置: 連江縣南竿鄉 四、類型: 海岸自然濕地 五、面積: 11公頃 ...

Read More


慈湖濕地



慈湖濕地 Cih Lake Wetland (照片提供者: 中興大學生科系林幸助教授) 一、編號: 41 二、等級: 國家級 三、位置: 金門縣金寧鄉 四、類型: 內陸自然濕地 五、面積: 118公頃 ...

Read More

青螺濕地



青螺濕地 Chingluo Wetland 一、編號: 40 二、等級: 國家級 三、位置: 澎湖縣湖西鄉 四、類型: 海岸自然濕地及小部分人為濕地 五、面積: 250公頃 ...

Read More